


INAUGURAÇÃO

CONSELHOS E SETORES

PRIORIZAÇÃO DE DANOS

R2

Material de apoio para a **preparação** da Inauguração das Instâncias da Governança Popular do Anexo I.1 e Priorização de Danos **com a Entidade Gestora.**



Junho 2026 Betim, Minas Gerais



EXPEDIENTE

CARTILHA: INAUGURAÇÃO DAS INSTÂNCIAS DA GOVERNANÇA POPULAR DO ANEXO I.1 E PRIORIZAÇÃO DE DANOS COM A ENTIDADE GESTORA REALIZAÇÃO.

Material de apoio para a preparação do espaço de Inauguração das Instâncias da Governança Popular do Anexo I.1 e Priorização de Danos com a Entidade Gestora

Este é um material informativo e didático que apresenta uma síntese da situação da Região para a população atingida, sobre a evolução do Anexo I.1, disponível em formato virtual e com apresentação presencial, elaborado pela Assessoria Técnica independente Adai-Associação de Desenvolvimento Agrícola Interestadual - Adai, com o objetivo de contribuir para o acesso à informação e o acompanhamento das ações de reparação pelas pessoas atingidas, "meta 3 do Plano de Trabalho do Anexo I.1."

ELABORAÇÃO DE CONTEÚDO:

Ian Coelho de Souza Almeida: Coordenação Multidisciplinar Anexo I.1
Airlys Ramos - Técnica Multidisciplinar Anexo I.1
Mauren Buzzatti - Técnica Multidisciplinar Anexo I.1
Gessica Santana - Técnica Multidisciplinar Anexo I.1

REVISÃO TÉCNICA:

Karina Moraes - Coord.Geral do Projeto Paraopeba
Ian Coelho de Souza Almeida - Coordenação Multidisciplinar Anexo I.1
André Cavalcante - Assessoria Superior de Projeto

PROJETO GRÁFICO E DIAGRAMAÇÃO:

Diva Braga - Coordenação de Comunicação

COORDENAÇÃO GERAL PROJETO:

Karina Moraes
Thiago Pinho

PRESIDÊNCIA ADai

Rogério Paulo Hohn

REALIZAÇÃO: Associação de Desenvolvimento Agrícola Interestadual - Adai.

Junho de 2026



Projeto Paraopeba
<https://adaibrasil.org.br/>

Av. Pres. Juscelino Kubitschek, 580
Centro, Betim - MG, 32510-000

OLÁ, CONSELHEIROS E CONSELHEIRAS DA REGIÃO 2!

Estamos no momento de inauguração das instâncias da Governança Popular e priorização dos danos. Essa etapa é fundamental para que, na próxima reunião com a Entidade Gestora, se inicie a definição dos projetos e das linhas de crédito e microcrédito. Por isso, é importante que as pessoas atingidas estejam preparadas para indicar quais danos deverão ser reparados durante esses dois anos de execução do Anexo I.1. Para isso, a equipe técnica do Anexo I.1 da Adai (Associação de Desenvolvimento Agrícola Interestadual) elaborou esse material de apoio às pessoas atingidas para o espaço de preparação que ocorrerá no dia 27 de junho.

Cada Conselho Local, cada Setor Local, o Setor Regional e o Conselho Regional contarão com espaços específicos de priorização. É importante lembrar que a base para a priorização é a lista de danos coletivos elaborada pela ATI, conferida com as pessoas atingidas, e enviada para Entidade Gestora.

QUAIS SÃO OS EIXOS DE DANOS UTILIZADOS PELA ENTIDADE GESTORA?

Os eixos de danos são grandes conjuntos temáticos que organizam e agrupam os diferentes tipos de danos coletivos sofridos pelas comunidades atingidas. Cada eixo reúne dimensões específicas da vida social, econômica, cultural e ambiental atingidas pelo desastre. São eles:

1. Eixo Soberania - Água, Alimentação e Energia
2. Eixo Trabalho e Renda
3. Eixo Educação, Cidadania e Cultura
4. Eixo Povos e Comunidades Tradicionais

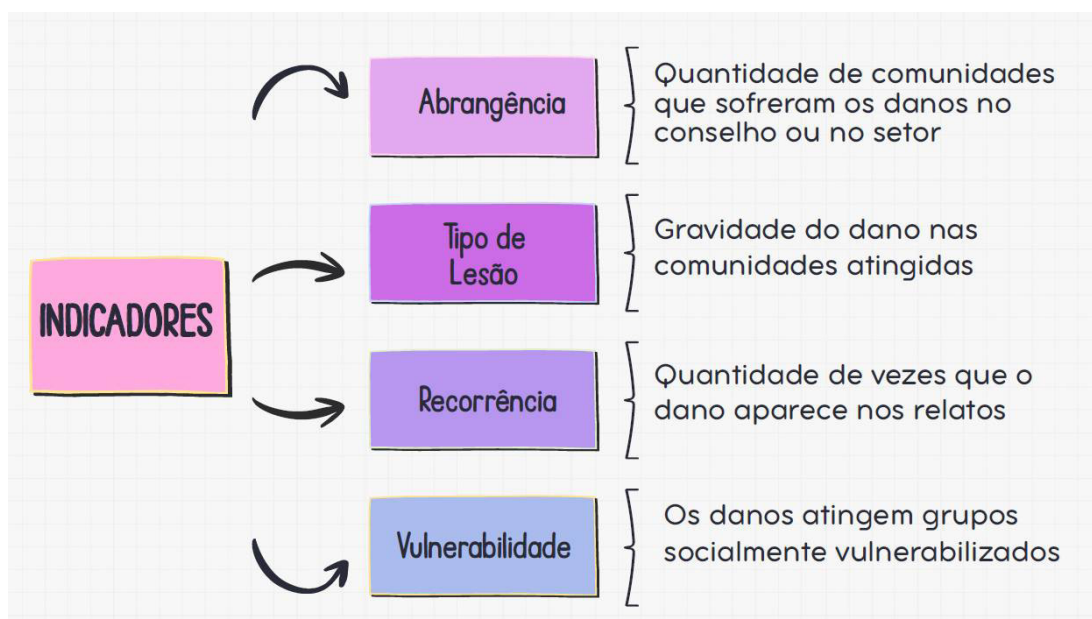
QUAIS SÃO AS CATEGORIAS DE DANOS DE CADA EIXO UTILIZADAS PELA ENTIDADE GESTORA?

As categorias de danos são subdivisões mais específicas dentro de cada eixo. Elas detalham quais aspectos concretos da vida foram atingidos, descrevendo o tipo de dano sofrido e sua natureza, por exemplo: danos à água, à moradia, à renda, à saúde ou ao patrimônio cultural. São elas:

EIXOS	CATEGORIAS
EIXO SOBERANIA - ÁGUA, ALIMENTAÇÃO E ENERGIA	1-Água: Danos associados à perda ou diminuição do acesso água;
	2-Alimentação: Danos associados à redução da oferta ou da produção de alimentos;
	3-Reparação: danos causados ou relacionados por ações de reparação.
	4-Infraestrutura: Danos que impactam negativamente o acesso e uso de infraestruturas básicas;
	5-Moradia: Danos que reduzem e dificultam as condições de moradia e habitabilidade de comunidades urbanas e rurais;
	6-Sociabilidade: danos que prejudicam as relações interpessoais, familiares e comunitárias;
	7-Modos de vida: danos aos projetos, modos e qualidade de vida.
EIXO TRABALHO E RENDA	1-Atividade Econômica: Danos que impactam negativamente o comércio e a economia local;
	2-Mobilidade: danos que impactam o transporte e circulação;
	3-Posse e Propriedade: Danos aos direitos e usos de propriedades privadas e coletivas;
	4-Produção: danos associados à perda ou restrição da produção agrícola, agropecuária e extrativista;
	5-Renda: danos que reduzem o acesso à renda ou aumentam os custos de vida;
	6-Trabalho: danos que prejudicam as oportunidades e condições de trabalho;
	7-Turismo: danos que reduzem as oportunidades e benefícios do turismo.
EIXO EDUCAÇÃO, CIDADANIA E CULTURA	1-Educação: Danos que dificultam o acesso à educação e prejudicam as condições de ensino;
	2-Lazer: Danos que reduzem o acesso ao lazer;
	3-Luto e Memória do Desastre: Dano referente ao sentimento de luto;
	4-Patrimônio Cultural e Cultura: Danos que afetam o patrimônio e as manifestações culturais locais;
	5-Saúde: danos que dificultam o tratamento e agravam as condições de saúde física e mental;
	6-Socioassistência: danos que agravam vulnerabilidades e dificultam o acesso a serviços e direitos socioassistenciais.
EIXO POVOS E COMUNIDADES TRADICIONAIS	1-Economia tradicional: danos aos bens, posses e atividades econômicas tradicionais;
	2-Tradição cultural: danos à cultura, sociabilidade e religiosidade tradicional;

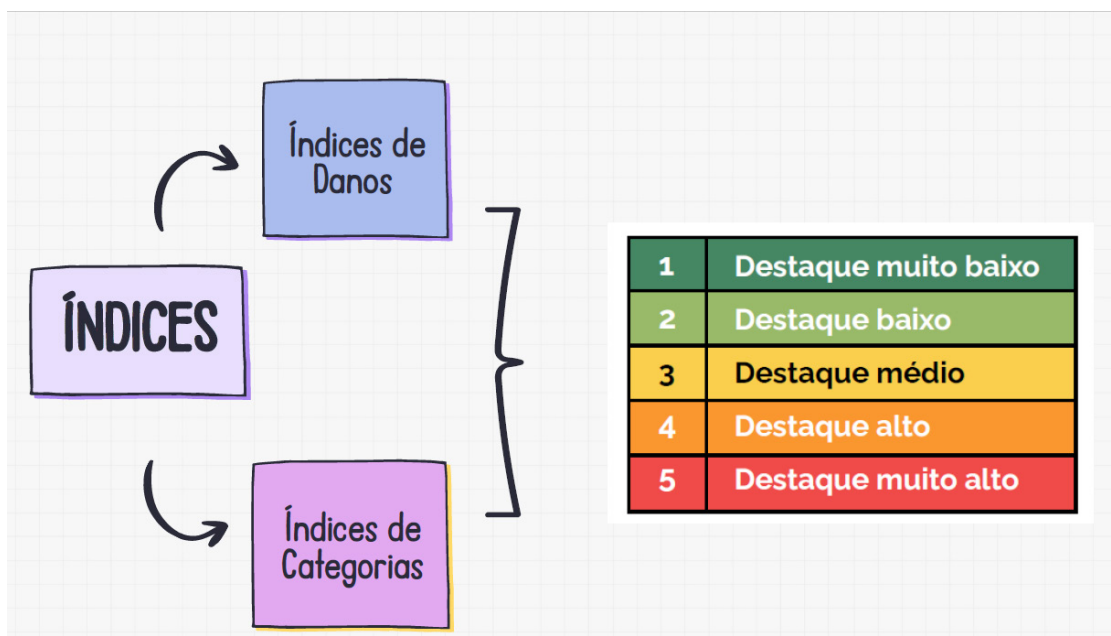
A partir da organização dos danos nos eixos e categorias apresentados, a Entidade Gestora organizou uma metodologia para auxiliar na priorização, baseada em indicadores, índices e selos. Esses destaques são apenas para auxiliar no processo, todavia, as pessoas atingidas têm total autonomia para essa priorização. **Importante lembrar que cada conselho local e setores terão sua própria lista de danos, organizados nas diferentes categorias, com base nas comunidades que pertencem a instância.**

O QUE SÃO OS INDICADORES?



O QUE SÃO OS ÍNDICES?

Reúnem os resultados dos indicadores, para demonstrar a intensidade em que dano atinge cada Conselho ou Setor. Ou seja, os índices são a "média" das notas dos indicadores, gerando uma nota destaque que vai de 1 a 5, permitindo uma visão comparativa das categorias e danos.



E OS SELOS, O QUE SÃO?

Os selos funcionam como marcadores visuais que complementam os indicadores e índices, contribuindo na qualificação para a priorização, dando visibilidade a grupos, contextos e temas importantes para cada região. Na Região 2, são utilizados os seguintes selos:

POVOS E COMUNIDADES TRADICIONAIS



FAMILIAR DE VÍTIMAS FATAIS

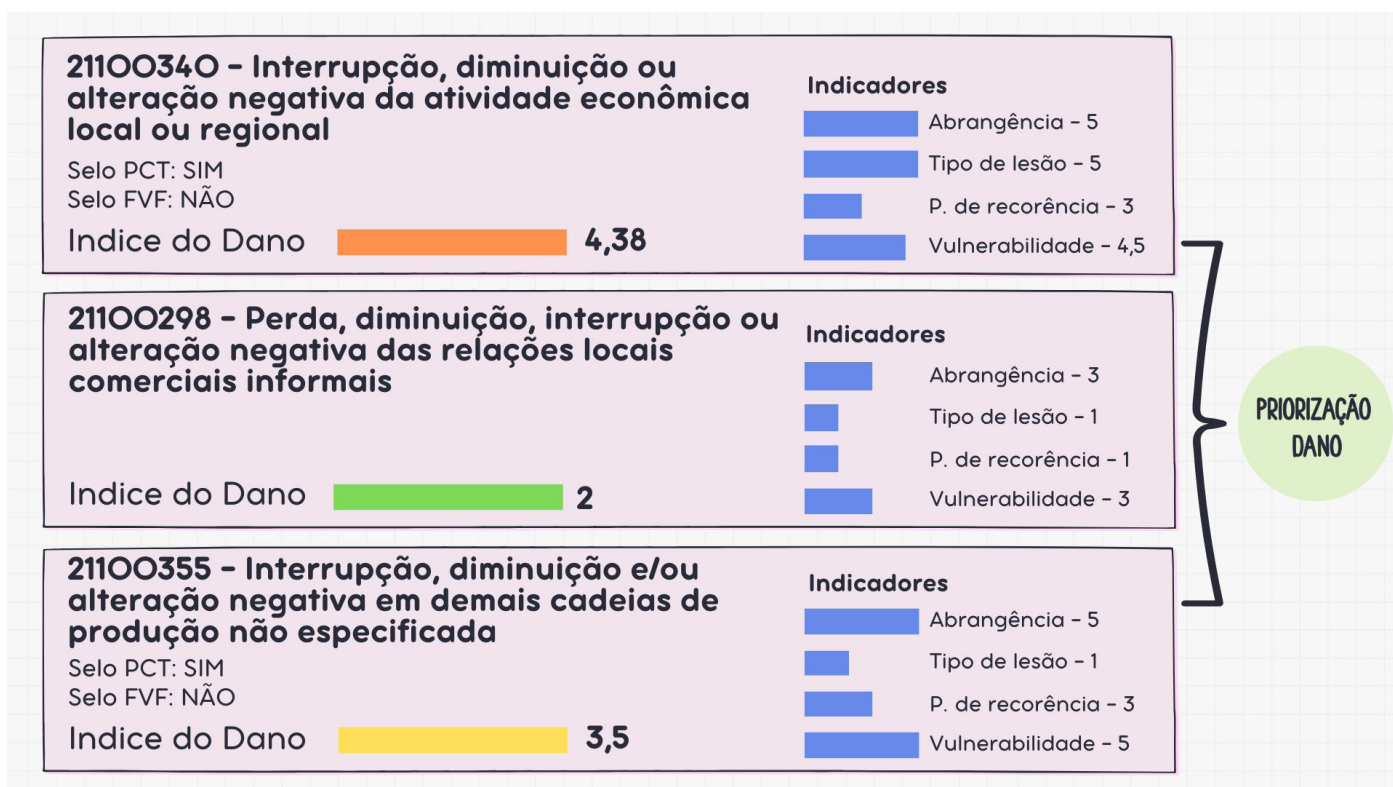


VAMOS VER NA PRÁTICA COMO ESTÃO APLICADOS OS INDICADORES, OS ÍNDICES E OS SELOS PARA CONTRIBUIR COM A PRIORIZAÇÃO?

ATENÇÃO!

O exemplo a seguir é fictício, não tem referência com nenhum conselho ou setor específico. Os valores são apenas para vocês compreenderem como a média do índice é gerada e como ela contribuirá para a priorização.

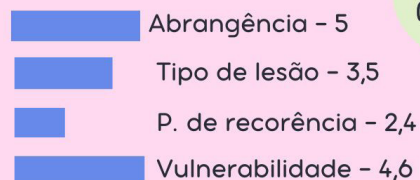
VAMOS UTILIZAR UMA CATEGORIA DO EIXO TRABALHO E RENDA COM EXEMPLO?



**CATEGORIA - Atividade Econômica:
Danos que impactam negativamente o
funcionamento de atividades
econômicas locais**

Índice da Categoria  **3,8**

Indicadores



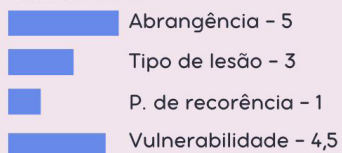
**PRIORIZAÇÃO
CATEGORIA**

**21100122 - Interrupção ou interação negativa
do comércio a partir de cooperativas**

Selo PCT: SIM
Selo FVF: NÃO


Índice do Dano  **3,38**

Indicadores

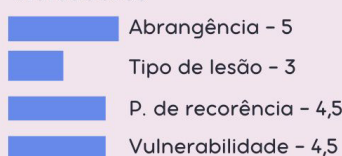


**21100295 - Diminuição das relações locais,
comerciais, informais referentes ao turismo**

Selo PCT: SIM
Selo FVF: NÃO

Índice do Dano  **3,88**

Indicadores



**PRIORIZAÇÃO
DANO**

**PARTICIPAR É UM DIREITO: A CONSTRUÇÃO DA
GOVERNANÇA DA REPARAÇÃO DEPENDE DO
PROTAGONISMO DAS COMUNIDADES ATINGIDAS.
VAMOS JUNTOS E JUNTAS NESSA CONSTRUÇÃO.**

BOA LEITURA!

Equipe Adai

Para saber mais sobre o Projeto Paraopeba
entre no site da Adai: www.adaibrasil.org.br ou
acesse o QRCode

